




Mapa de Recursos

Costa da Morte

PARQUES EMPRESARIAIS

UPD do Pacto Territorial de Emprego da Costa da Morte
Outubro 2009





ÍNDICE

Núm. páxina

<u>PARQUES EMPRESARIAIS</u>	3
---	----------

PARQUES EMPRESARIAIS

PARQUES EMPRESARIAIS UBICADOS NA ZONA DO PACTO TERRITORIAL DE EMPREGO COSTA DA MORTE										
		EN FUNCIONAMENTO				EN CONSTRUCCIÓN		EN VENDA		
		Bértoa	Sta Comba	Ponteceso	Mazaricos	1ª f. Carballo	Cee	Vimianzo	Malpica	Muros
Superficies	Bruta (m ²)	517.845	113.454	105.243	74.612	718.482	228.485	321.445	54.979	181.433
	Neta (m ²)	376.017	67.249	43.393	39.345	422.330	106.805	169.825	30.989	92.124
	Industrial (m ²)	376.017	67.249	-	39.345	213.726	63.107	72.478	30.989	80.469
	Terciario (m ²)	-	-	-	-	28.413	57.749	31.125	-	11.654
	Equip. Público (m ²)	10.245	4.484	-	5.287	15.267	10.101	7.797	4.823	7330
	Zonas Verdes (m ²)	51.785	11.160	-	9.981	103.476	44.985	61.687	8.058	57728
	Viales (m ²)	61.624	22.311	-	1.295,60	138.476	30.461	61.024	11.109	30013
	Parcelas de servizos (m ²)	5.814	-	-	-	-	-	57.749	-	2335
Parcelas	Nº parcelas	128	41	118	35	168	37	110	20	92
	Sup. Mínima (m ²)	1.000	778	300	2.000	300	300	600	300	465
	Sup. Máxima (m ²)	10.000	3.000	3.000	3.000	>5.000	-	36.500	5.500	15460
	Edificabilidade (m ² /m ²)	6	0,7	-	0,42	-	1,10-1,17	0,59	0,9-1,2	-
Servizos	Pavimentado	si	si	-	si	si	si	si	si	si
	Abastec. Auga pot e indust	si	si	-	si	-	si	si	si	si
	Saneamentos	si	si	-	si	si	separativo	separativo	si	-
	Rede de comunicacións	si	si	-	parcial	si	si	si	si	si
	Rede eléctrica subterránea	no	si	-	parcial	si	si	si	si	si
	Rede de incendios	si	si	-	non	si	si	si	si	si
	Aparcam. e zonas verdes	si	si	-	si	si	si	si	si	si

PARQUES EMPRESARIAIS UBICADOS NA ZONA DO PACTO TERRITORIAL DE EMPREGO COSTA DA MORTE									
		EN PROXECTO						EMERXENTES	
		2ª F. Carballo	Laxe	Laracha	Camariñas	Carnota	Muxía	Zas	O Allo (Zas)
Superficies	Bruta (m ²)	554.007	50.508	-	-	-	-	375.490	46.240
	Neta (m ²)	282.554	25.492	-	-	-	-	244.068	5.700
	Industrial (m ²)	147.174	23.763	-	-	-	-	4.125	4.125
	Terciario (m ²)	77.410	1.729	-	-	-	-	1.575	1.575
	Equip. Público (m ²)	-	1.972	-	-	-	-	-	-
	Zonas Verdes (m ²)	-	12.323	-	-	-	-	-	-
	Viales (m ²)	-	10.721	-	-	-	-	-	-
	Parcelas de servizos (m ²)	-	-	-	-	-	-	-	-
Parcelas	Nº parcelas	184	-	-	-	-	-	-	-
	Sup. Mínima (m ²)	500	500,8	-	-	-	-	500	500
	Sup. Máxima (m ²)	> 5.000	-	-	-	-	-	-	-
	Edificabilidade (m ² /m ²)	-	0,7 - 1,2	-	-	-	-	0,65	0,12
Servizos	Pavimentado	si	non	-	-	-	-	non	non
	Abastec. Auga pot e indust	si	non	-	-	-	-	non	-
	Saneamentos	si	non	-	-	-	-	non	-
	Rede de comunicacións	si	non	-	-	-	-	non	-
	Rede eléctrica subterránea	-	non	-	-	-	-	non	-
	Rede de incendios	si	non	-	-	-	-	non	-
	Aparcam. e zonas verdes	si	non	-	-	-	-	non	-



Equipo Técnico:

Anabel Piñeiro – Directora

Daniel Oca – Técnico de emprendemento

Jesús Noya – Técnico de orientación

Margarita Vilela – Técnica de análise

Victoria Rey - Administrativa